Svatoňovice - 8122.010.00.01553 - stav 16. 12. 2024

A. OBEC

Svatoňovice

Číslo obce PRVKUK	10
Kód obce PRVKUK	8122.010.00.01553
Kód obce	547131
Číslo ORP (ČSÚ) **Název ORP**	1953 (8122) Vítkov
Číslo POU **Název POU**	3778 Vítkov

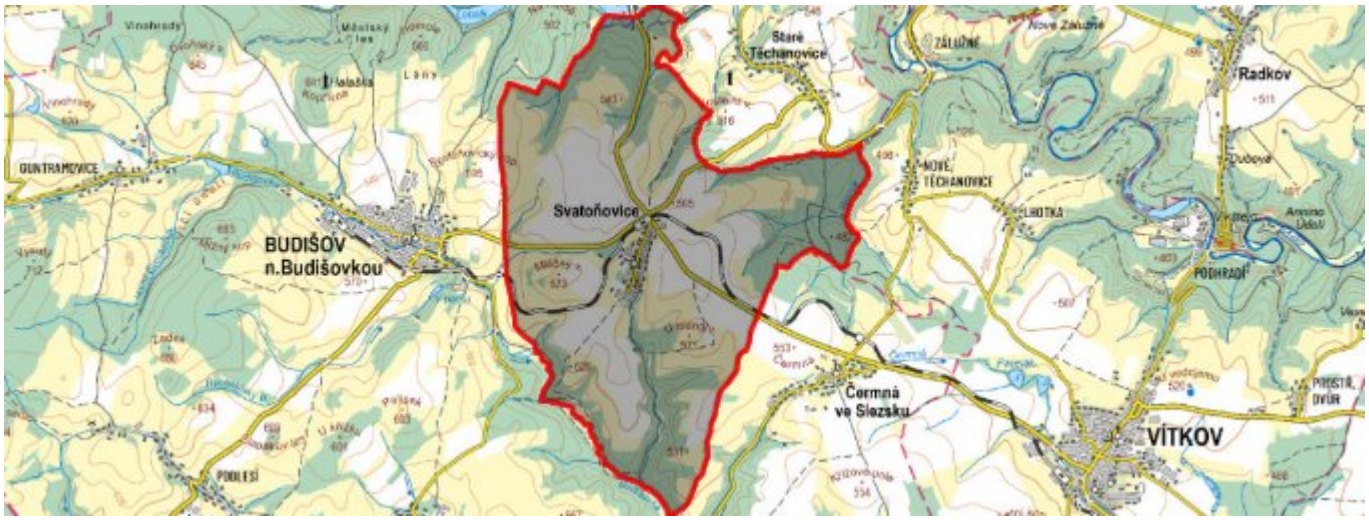

Členění obce

Úplný kód části obce PRVKUK	Název části obce	Kód části obce PRVKUK	Kód části obce RÚIAN
8122.010.00.01553.00	Svatoňovice	01553	15539

B. CHARAKTERISTIKA OBCE

B.1 Základní informace o obci

Obec Svatoňovice leží na Vítkovské vrchovině, východně od města Budišov nad Budišovkou. Katastr obce leží v ochranném pásmu Přírodního parku Moravice. Území obce je zařazeno do oblasti cestovního ruchu a rekreace Oderské vrchy. Obec nemá zpracovanou územně - plánovací dokumentaci.

Obytnou zástavbu obce tvoří zejména rodinné domky.

Středem obce protéká místní potok, který je v intravilánu obce zatrubněn. Zatrubnění potoku je ukončeno na hranici severní části obytné zástavby v prostoru stávajících dnes již nefunkčních rybníků.

B.2 Demografický vývoj v části obce (prognóza)

Název části obce	Obyvatelé	Počet obyvatel		
		2020	2025	2030
Svatoňovice	Trvale bydlící	263	257	250
	Přechodně bydlící	20	20	20
	Celkem	283	277	270

B.3 Vývoj počtu obyvatel v obci (ČSÚ)

Obec
Svatoňovice

C. VODOVODY

C.1 Počet obyvatel připojených na vodovod

Název části obce	Počet připojených na vodovod		
	2020	2025	2030
Svatoňovice	278	272	265

C.2 Výpočet potřeby vody

Položka	Jednotka	2020	2025	2030
Průměrná potřeba vody	m^3/den	27	30	33
Maximální potřeba vody	m^3/den	40	45	50
Voda specifická z VVR	l/os x den	95,60	110,00	125,10
Voda specifická z VFC	l/os x den	89,10	89,10	89,10
Voda specifická z VFD	l/os x den	89,10	89,10	89,10
Voda specifická z VFO	l/os x den	0,00	0,00	0,00
Voda specifická z VNF	l/os x den	6,50	20,90	36,00

C.4 Vodovody – popis stávajícího stavu

Potřeba vody z bilance

Popis současného stavu zásobování pitnou vodou

Obec Svatoňovice (525-550m n. m.) má vybudovaný veřejný vodovod, který je ve správě obecního úřadu. Je na něj napojeno cca 100% trvale bydlících obyvatel.

Je součástí skupinového vodovodu Budišov- Čermná - Svatoňovice- Podlesí- Libava - Kružberk - Melč - Radkov. Zdrojem pitné vody je Ostravský oblastní vodovod (OOV), pitná voda je vedena z VDJ Vítkov přívodním řadem do zemního VDJ Budišov 650 m3 (573,26 - 568,50 m n.m.) a VDJ Budišov 2x400 m3 (573,26 - 568,50 m n.m.). Po trase je odbočka pro zemní VDJ Svatoňovice (1x 100 m3, hladiny 570,40-566,40 m n.m.) , z něhož je zásobována celá rozvodná síť obce. Jiný zdroj obec nemá.

Vodovod byl uveden do provozu v r. 1995 a je v dobrém technickém stavu.

C.5 Vodovody – popis návrhového stavu

Vodovodní síť byla kolaudována v roce 1997 a další výstavba se nepředpokládá. V současné době jsou napojeny veškeré nemovitosti.

Vymezení zdrojů povrchových a podzemních vod, uvažovaných pro účely úpravy na vodu pitnou

Žádný zdroj není uvažován.

Časový harmonogram

V posuzovaném časovém období nedojde k výstavbě vodovodu, ani není uvažováno s rekonstrukcí.

C.6 Nouzové zásobování vodou za krizové situace

Základní informace k nouzovému zásobování pitnou vodou včetně souvisejících právních předpisů jsou uvedeny v Souhrnné zprávě.

Seznam zdrojů nouzového zásobování je řešen v rámci krizového řízení a jedná se o neveřejnou informaci.

Nouzové zásobování pitnou vodou bude zajišťováno dopravou pitné vody v množství maximálně 15 l/den×obyvatele cisternami provozovatelem vodovodu nebo integrovaným záchranným systémem. Nouzové zásobení pitnou vodou bude možno doplňovat balenou vodou.

Nouzové zásobování užitkovou vodou bude zajišťováno z vodovodu pro veřejnou potřebu. Při využívání zdrojů pro zásobení užitkovou vodou se bude postupovat podle pokynů územně příslušného hygienika.

C.7 Mapa - otevřít v mapové aplikaci

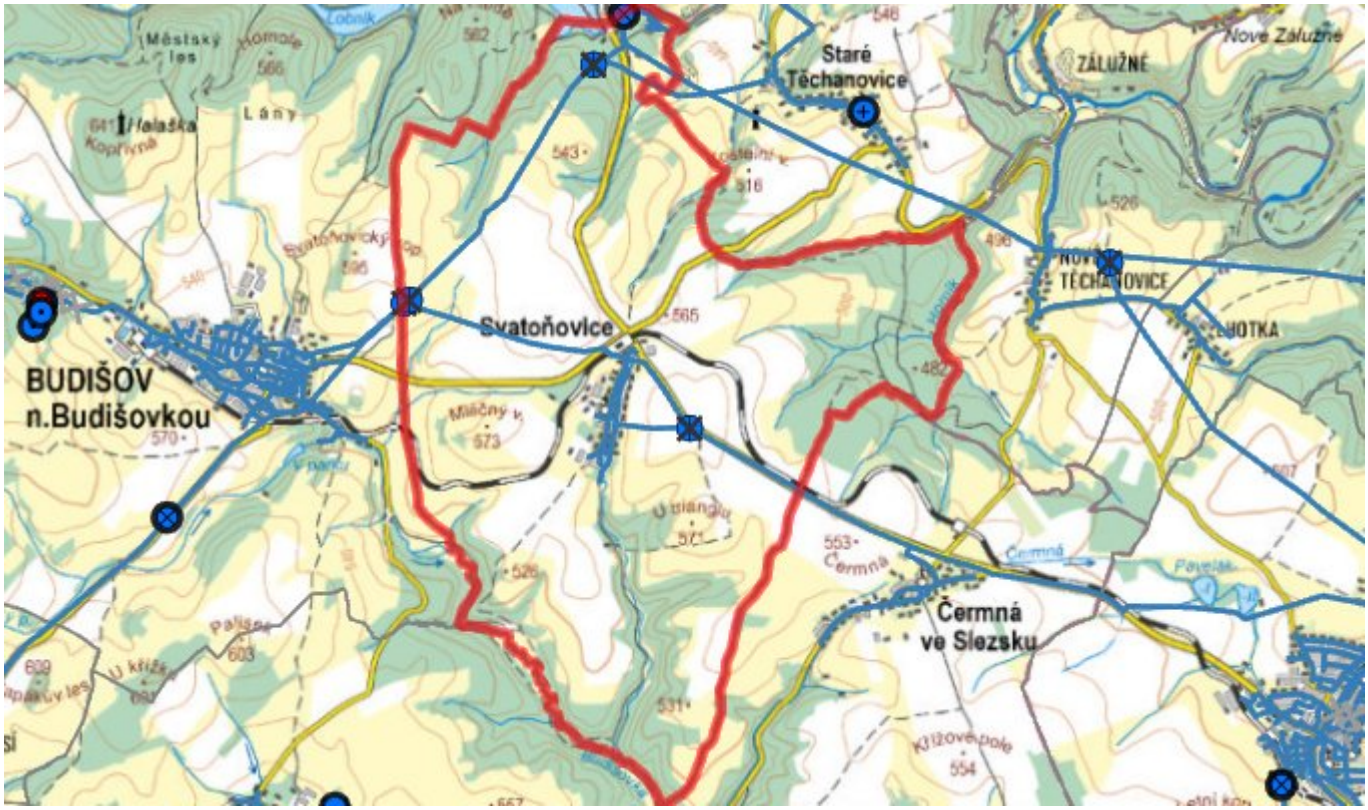

D. KANALIZACE A ČOV

D.1 Počet obyvatel připojených na kanalizaci

Název části obce	Počet připojených na kanalizaci			
	2020	2025	2030	
Svatoňovice	66	64	63	

D.2 Počet obyvatel připojených na ČOV

Název části obce	Počet připojených na ČOV			
	2020	2025	2030	
Svatoňovice	0	0	0	

D.3 Produkce odpadních vod

Položka	Jednotka	2020	2025	2030
Produkce komunálních OV	m^3/den	39,50	38,60	37,50
Produkce komunálního znečištění	kg/den	10,50	10,30	10,00

Produkce průmyslových OV	m^3/den	0,00	0,00	0,00
Produkce znečištění průmyslových OV	kg/den	0,00	0,00	0,00

D.5 Kanalizace – popis stávajícího stavu

Popis současného stavu odkanalizování a čištění odpadních vod

Jak už bylo uvedeno výše, středem obce protéká zatrubněný potok, na který jsou napojené krátké úseky stávající jednotné kanalizace o celkové délce cca 1 000 m. Jednotná kanalizace slouží především k odvedení dešťových odpadních vod z intravilánu obce. Provoz a údržbu stávající kanalizace zajišťuje obecní úřad. Průběh tras stávající kanalizace není zdokumentován. Čištění odpadních vod z jednotlivých objektů obytné zástavby je zajištěno převážně žumpami. Nelze vyloučit, že část obytných objektů je napojena na stávající kanalizaci.

Významní producenti odpadních vod

Na území obce se nenachází žádný větší producent odpadních vod.

D.6 Kanalizace – popis návrhového stavu

Vzhledem k velikosti sídla a charakteru obytné zástavby doporučujeme řešit likvidaci odpadních vod přímo u zdroje.

V případě požadavku na biologické čištění odpadních vod z jednotlivých objektů lze využít stávající septiky či žumpy pro osazení malých domovních ČOV. Jako další alternativu doporučujeme využití stávajících septiků (žump) pro mechanické předčištění odpadních vod s následným dočištěním na zemních (půdních) filtrech.

Časový harmonogram

V posuzovaném časovém období nedojde k výstavbě kanalizace.

D.7 Mapa - otevřít v mapové aplikaci

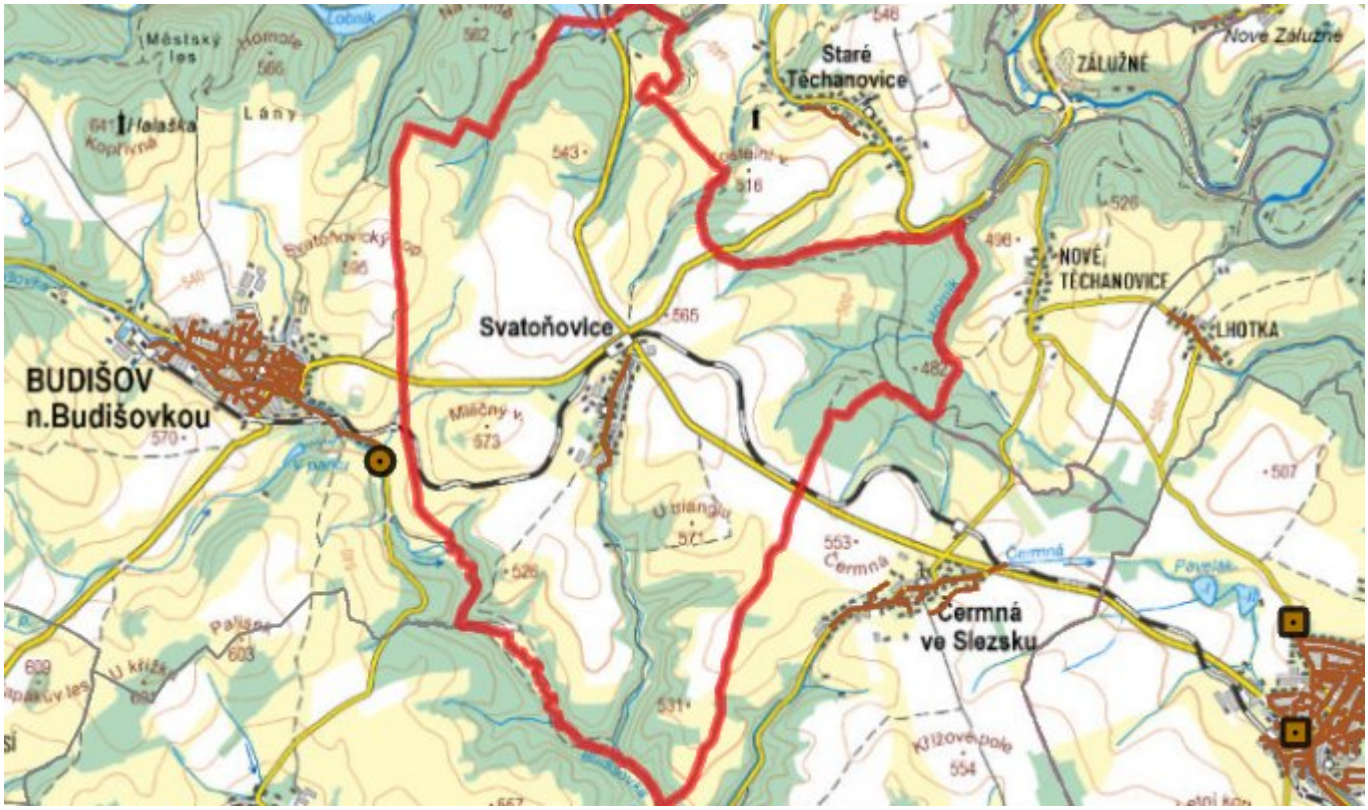

E. EKONOMICKÁ ČÁST

Výpočet nákladů na výstavbu vodovodů a kanalizací byl proveden dle metodického pokynu Mze ČR, č.j. 14000/2020-15132-1.

E.1 Předpokládané investiční náklady [tis. Kč]

Název části obce	Typ investice		
	Vodovody	Kanalizace	Celkem
Svatoňovice	-	-	-
Celkem	**-**	**-**	**-**

F. AKTUALIZACE

Datum projednání	Číslo projednání	Typ projednání	Popis
16. 12. 2024	2/88	usnesení zastupitelstva	